













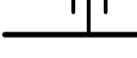
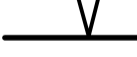
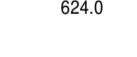



Vysvětlivky:

-  závěrné stěny ponechané přírodním procesům spontánní sukcese (6,98+0,30 = 7,28 ha)
-  pás zeleně - za účelem vytvoření pohledové kulisy a zhoršení prostupnosti provedena výsadba trnky a jiných keřů
-  těleso deponie skrývkových zemin s výsadbou dřevin
-  ponechaná plocha dna lomu s odkrytým skalnatým podložím (1,29 ha)
-  ponechaná zděná provozní budova s nádvořím, o jejímž využití bude rozhodnuto v rámci zpracování plánu likvidace kamenolomu po dotěžení zásob (0,19 ha)
-  pozemek po demolici provozních budov vyčleněný pro výstavbu chaty (0,12 ha)
-  vyhloubená vodní nádrž pro rekreaci obyvatel s pozvolným vstupem do vody
-  výsadba ovocného sadu
-  zatravněná plocha skládek (2,00 ha) a zatravněná plocha kolem vodní nádrže využívané pro rekreaci obyvatel (0,18 ha)
-  plochy již ozeleněné náletovými dřevinami - provádět výchovné zásahy a likvidaci invazních druhů (1,75 + 0,33 + 0,18 = 2,26 ha)
-  vytvořené mělké tůně a mokřady
-  vytvořené suťové kužele
-  naspané kamenité hromady
-  závěrné těžební řezy kamenolomu
-  těleso ochranného valu
- 624.0 nadmořské výšky po provedení SaR
-  ponechané přístupové cesty
-  hranice dobývacího prostoru
-  linie řezů

 Báňské a měřičské služby Blatná, v.o.s. Jiráskova 201 388 01 BLATNÁ	Úkol: Stříbrná Skalice - plán SaR	
	Těžební organizace: Českomoravský štěrk, a.s.	
Název přílohy: Stav pozemků po provedené sanaci a rektivaci		
Okres: Praha - východ Benešov	Obec: Stříbrná Skalice Chočeradý	Kat. území: Stříbrná Skalice Samechov
Podklad: ZML Stříbrná Skalice	Vyhotovil: Ing. K. Krotký Datum: 04/2019	Výtisk č.: 1
Měřítko: 1 : 2 000 0 20 40 60 m	Schválil-závodní lomu:	Příloha č.: 2